


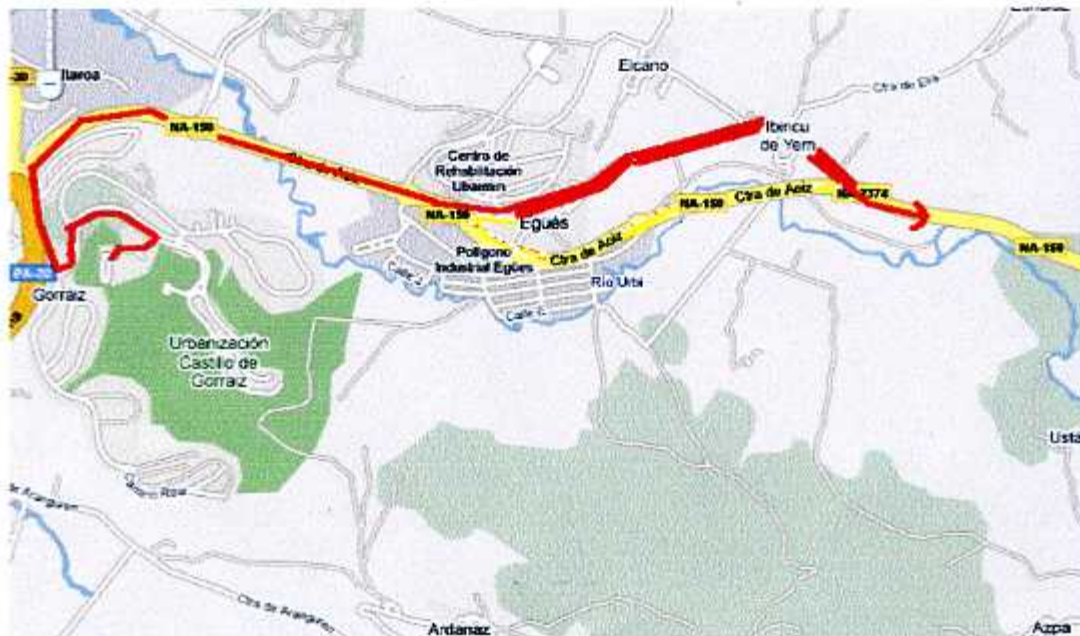
**XI TROFEO PALACIO CASTILLO DE GORRAIZ**  
**KM: 92 Hora de Salida: 10:30**  
**SENIOR, MASTER, VETERANOS**

	Altitud	KM	Parcial	Faltan
<b>P. CASTILLO DE GORRAIZ</b>	<b>480</b>	<b>0</b>	<b>0</b>	<b>92</b>
Gorraiz	460	1	1	91
Egüés	500	5	4	87
Ibiricu	520	6	1	86
Urroz	500	14	8	78
Campanas	520	32	18	60
Olaz-Subiza	550	36	4	56
Subiza	600	37	1	55
Alto de Arlegi	640	38	1	54
Arlegi	580	39	1	53
Pol. Comarca 2. Calle C	430	45	6	47
Salinas	440	47	2	45
Beriain	470	49	2	43
Subiza	600	50	1	42
Olaz-Subiza	550	51	1	41
Campanas	520	55	4	37
Ezperun	520	61	6	31
Torres de Elorz	460	63	2	29
Noain (Urb. El Mirador)	440	67	4	25
Tajonar	450	69	2	23
Ilundain	570	79	10	13
Olaz	440	90	11	2
Gorraiz	460	91	1	1
<b>P. CASTILLO DE GORRAIZ</b>	<b>480</b>	<b>92</b>	<b>1</b>	<b>0</b>



**Egüés**  
**CRT**

**SALIDA**



**PALACIO CASTILLO DE GORRAIZ (SALIDA), Gorraiz**  
**(pueblo), Egüés (pueblo), Ibericu (pueblo), carretera**  
**dirección Urroz**

**Egüés**  
**CR**

# XI TROFEO PALACIO CASTILLO DE GORRAIZ

## 25 de MARZO de 2012 SENIOR, MASTER Y VETERANOS



### FICHA

#### RECORRIDO:

Castillo de Gorraiz (SALIDA), Egüés (pueblo), Ibiricu (pueblo), Urroz (pueblo), Campanas, Olaz-Subiza, Arlegui, Esparza, Polígono Comarca 2 (calle C), Salinas (por NA-6002), Beriain, Subiza, Olaz-Subiza, Campanas, Ezperun (giro hacia Torres de Elorz), Torres de Elorz, Noain (Urb. El Mirador), Tajonar, Ilundain, Olaz, Gorraiz, Castillo de Gorraiz (META)

<http://www.bikemap.net/route/1394232>

SALIDA: 10:30

LLEGADA: 12:50

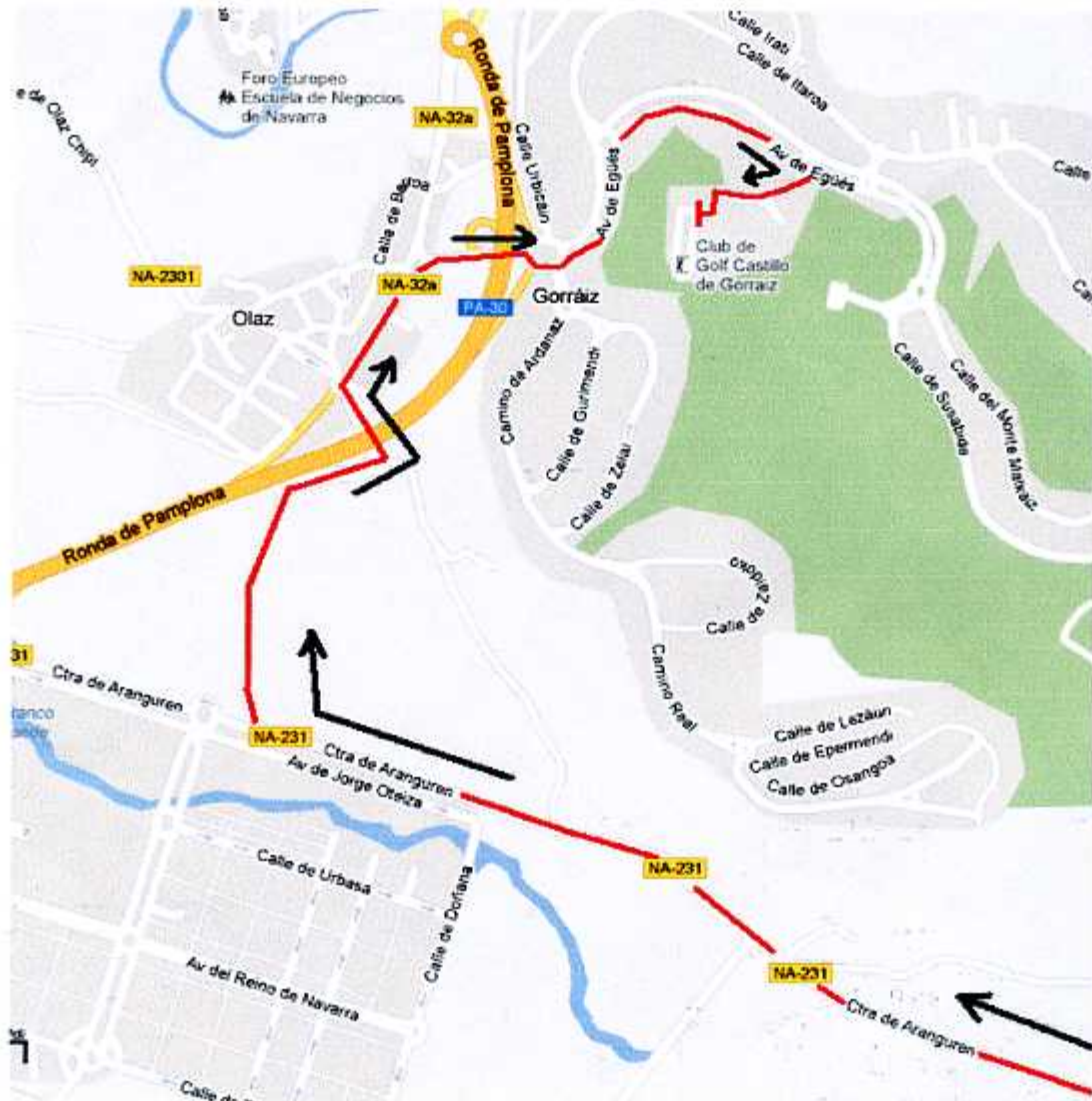
KM: 92



# XI TROFEO PALACIO CASTILLO DE GORRAIZ

25 de MARZO de 2012 SENIOR, MASTER Y VETERANOS

## PLANO DE LA LLEGADA



Egüés  
CRT